

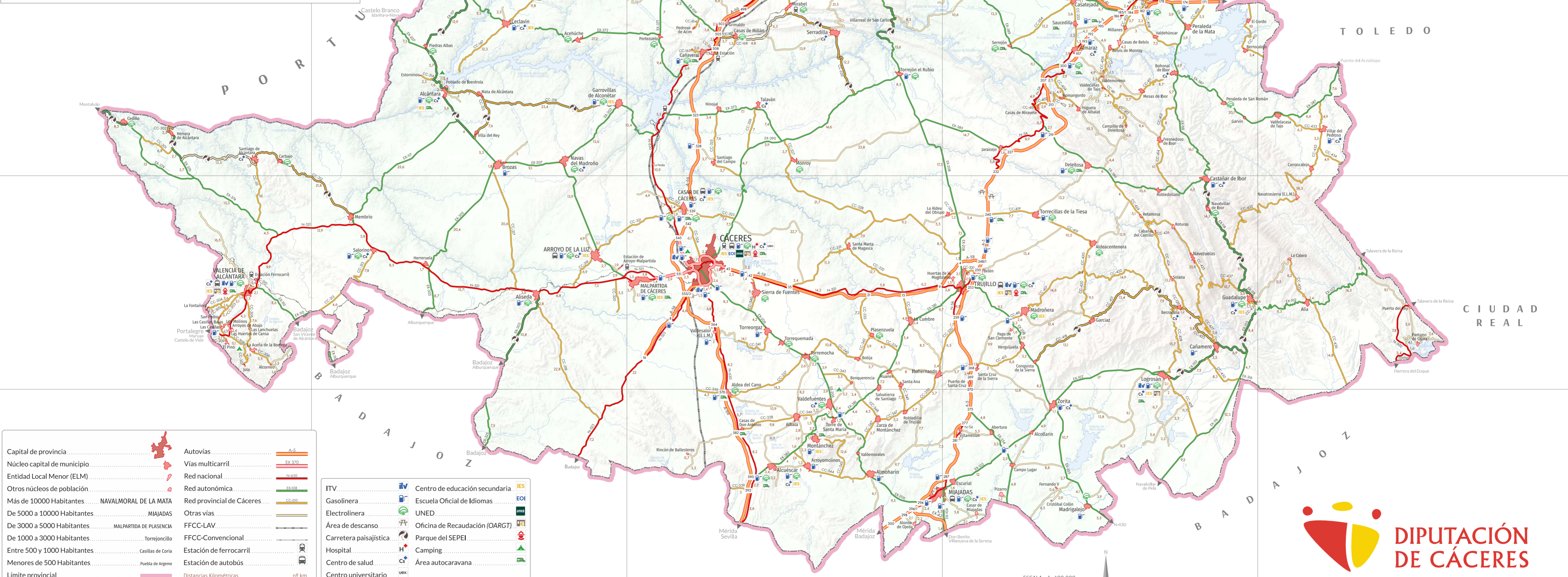
PROVINCIA de CÁCERES

MAPA DE CARRETERAS

2025

RELACIÓN DE LOCALIDADES

LOCALIDAD	SITUACIÓN	LOCALIDAD	SITUACIÓN	LOCALIDAD	SITUACIÓN	LOCALIDAD	SITUACIÓN
Abadía	C1	Casar de Matagorda	D5	Hernán-Pérez	C2	Navalvillar de Ibor	D4
Abertura	D5	Casar de Palomero	C1	Herreña de Alcántara	A3	Navas del Madroño	B3
Acebo	B2	Casares de las Hurdas	C1	Herreruela	B4	Navatrasierra (E.L.M.)	E4
Acehiche	B3	Casarrubia	C1	Hervás	D1	Navezuelas	D4
Acemilana	C2	Casas de Belvís	B3	Higuera de Albalat	D3	Niromorcal	C1
Acemililla	C5	Casas de Don Antonio	C5	Hinojal	C3	Oliva de Plasencia	C2
Ahigal	C2	Casas de Don Gómez	B2	Holguesa	C3	Ovejuela	C1
Alagón del Río	C2	Casas de Millán	C3	Horcajo	C1	Pago de San Clemente	D4
Albala	C5	Casas de Miravete	B3	Hoyos	B2	Pajares de la Rivera	C3
Alcántara	C2	Casas del Castañar	H2	Huelga	B2	Palazuelo Empalme	C2
Alcollarín	D5	Casas del Monte	C2	Huerta	C1	Palomero	C1
Alcorneco	A4	Casatejada	D3	Huertas de la Magdalena	D4	Pantano de Cijara	E4
Alcúscar	C5	Casillas de Coria	B2	Huetre	C1	Parasón de la Vera	D2
Aldea del Cano	C5	Castañar de Ibor	D4	Ibáñezmando	C4	Pedro-Huñoz	C1
Aldeacentenera	D4	Castillo	C1	Jaraicejo	D3	Pedroso de Acim	D3
Aldeanueva de la Vera	D2	Cedilvin	B3	Jaraíz de la Vera	D2	Peraleda de la Mata	D3
Aldeanueva del Camino	D1	Cedillo	A3	Jarandilla de la Vera	D2	Peraleda de San Román	D3
Aldehuela	C1	Cerezal	C1	Jarilla	D2	Perales del Puerto	B2
Aldehuela del Jerte	C2	Cerco	C2	Jerte	D2	Pescuara	B3
Alia	E4	Cilleros	B2	Jola	A4	Piedras Albas	B3
Aliseda	B4	Collado de la Vera	D2	La Aceña de la Borrega	A4	Pinofranqueado	C1
Almaraz	D3	Conquista de la Sierra	D4	La Alcaña del Obispo	D4	Piornal	D2
Almendral	C2	Coria	D4	La Barquilla	C3	Pizarro	D2
Almoharín	C5	Cristóbal Colón	D5	La Bazagona	D3	Plasencia	C2
Alonso de Ojeda	C5	Cuacos de Yuste	D2	La Calera	E4	Plasenzuela	C4
Arroyos de Ibor	C1	Dehesilla	C1	La Cumbre	C4	Poblado de Iberdrola	B3
Arroyo de la Luz	D2	Deletosa	D3	La Estación (Cañaveral)	C3	Poblado Gabriel y Galán	B3
Arroyomolinos	C5	Descargamaria	C1	La Fontañera	A4	Portaje	B3
Arroyomolinos de la Vera	D2	El Batán	C2	La Garganta	D1	Portezuelo	C3
Arroyos de Abajo	A4	El Bronco	C2	La Granja	C2	Pozuelo de Zarcón	C2
Asegul	C1	El Centenillo	D2	La Moheña de Gata	B2	Pradochano (E.L.M.)	C2
Avellanar	C1	El Gasco	C1	La Perala	C3	Puebla de Argeme	C2
Azabal (E.L.M.)	C1	El Gordo	D3	La Pesga	C1	Pueblo Nuevo de Valdehincár	C5
Balduino	D2	El Pino	A4	Ladrillar	C1	Miramontes	D2
Baños de Montemayor	D1	El Soto	B2	Las Casillas	A4	Puerto de Santa Cruz	D4
Barquilla de Pinares	D2	El Torno	D2	Las Casillas Bajas	A4	Puerto del Rey	D4
Barrodo	D2	Elijas	B2	Las Huertas de Cansa	A4	Reboliar	D2
Belén	D4	Erias	D4	Las Lanchuelas	A4	Retamosa	D4
Belvís de Monroy	D3	Esturial	D5	Las Mestas	C1	Rincón de Ballesteros	C5
Benquerencia	C4	Estación de Arroyo-Bercoalejo	B4	Logrosán	D4	Rincón del Obispo	C2
Bercoalejo	D3	Malpartida	B4	Los Molinos	A4	Riolobos	C3
Berzocana	D3	Estación Ferrocarril	D3	Losar de la Vera	D2	Riomalo de Abajo	C1
Bononal de Ibor	D3	Valencia de Alcántara	A4	Madrigal de la Vera	D2	Riomalo de Arriba	C1
Boña	C4	Estorninos	D3	Madrigalejo	C1	Rivera Ovejía	C1
Brozas	B3	Fernando V	D5	Madroñera	D4	Robledo de Gata	C1
Cabañas del Castillo	D4	Fragosa	C1	Majadas	D2	Robledo de la Vera	D2
Cabezabellosa	C2	Fresnoso de Ibor	D3	Malpartida de Cáceres	C4	Robledo de Trujillo	C5
Cabezo	C1	Galisteo	D2	Malpartida de Plasencia	C2	Robledo	C1
Cabezuela del Valle	D2	Garciaz	D4	Marchagaz	C1	Robledolano	D4
Cabrezo	D2	Garganta la Olla	D2	Martindrán	C1	Romagordo	D3
Cáceres	C4	Gargantilla	D2	Mata de Alcántara	B3	Rosalajo	D2
Cachorrilla	B3	Garguara	D2	Membrijo	B4	Rotas	D4
Cadalso	C2	Garrovillas de Alconétar	B3	Mesas de Ibor	D3	Ruanes	C4
Catadilla	C2	Garvín	C1	Mesagón	C1	Rubiacos	C1
Cambrón	C1	Gata	B1	Miadas	C5	Salorino	B4
Cambrónico	C1	Granadilla	C1	Millanes	C3	Salvatierra de Santiago	C4
Campillo de Deleitosa	D3	Guadalupe	D4	Mohedas de Grandadilla	C1	San Gil (E.L.M.)	C2
Campo Lugar	D5	Guadisa	E4	Monroy	C3	San Pedro de Trevejo	B2
Cañamero	D4	Guijo de Coria	C2	Montánchez	C3	San Martín de Trevejo	B2
Cañaveral	C3	Guijo de Galisteo	C2	Montehermoso	C2	Santa Cruz de la Sierra	D4
Carabasso	C1	Guijo de Granadilla	C2	Moraleja	B2	Santa Cruz de Panigua	D4
Carballo	A3	Guijo de Santa Bárbara	D2	Morillo	C2	Santa María de las Lomas	D2
Carboso	C2	Haza de la Concepción	C3	Muela	C1	Santa María de Magasca	C4
Carrocallejo	E3	Heras	C1	Navarconejo	D2	Santiago de Alcántara	A3
Casar de Cáceres	C4	Herguajuela	D4	Navalmoral de la Mata	D3	Santiago del Campo	C3



Capital de provincia		Autovías	
Núcleo capital de municipio		Vías multicarril	
Entidad Local Menor (ELM)		Red nacional	
Otros núcleos de población		Red autonómica	
Más de 10000 Habitantes	NAVALMORAL DE LA MATA	Red provincial de Cáceres	
De 5000 a 10000 Habitantes	MAJADAS	Otras vías	
De 3000 a 5000 Habitantes	MALPARTIDA DE PLASENCIA	FFCC-LAV	
De 1000 a 3000 Habitantes	Torrejocillo	FFCC-Convencional	
Entre 500 y 1000 Habitantes	Casillas de Coria	Estación de ferrocarril	
Menores de 500 Habitantes	Puebla de Argeme	Estación de autobús	
Límite provincial		Distancias Kilométricas	

ITV		Centro de educación secundaria	
Gasolinera		Escuela Oficial de Idiomas	
Electrolinera		UNED	
Área de descanso		Oficina de Recaudación (OARGT)	
Carretera paisajística		Parque del SEPEI	
Hospital		Camping	
Centro de salud		Área autocaravana	
Centro universitario			

Autoría: © Diputación de Cáceres. Año de edición 2025. Edición y maquetación: JunglaJara. D.L. CC-00004-2026.
 Fuentes de información: Unidad de Datos Territoriales (Área de Fomento, Movilidad y Agenda Provincial - Diputación de Cáceres), Instituto Geográfico Nacional, Instituto Nacional de Estadística, Junta de Extremadura y EuroGeographics.

PROVINCIA DE CÁCERES

Le damos la bienvenida a la provincia de Cáceres. Situada al oeste de España, forma parte, junto a Badajoz, de la Comunidad Autónoma de Extremadura.



DATOS GENERALES



Superficie:
19.868 Km²



Población:
388.652 habitantes (2024)
Capital: Cáceres



Nº de Municipios:
223

Núcleos más poblados:
- Cáceres: 96.448 habitantes
- Plasencia: 40.052 habitantes
- Navalmoral de la Mata:
17.043 habitantes
(Datos del INE 2024)

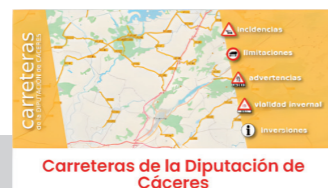
INFORMACIÓN DE INTERÉS

A continuación te facilitamos una serie de enlaces a herramientas que pueden facilitarte la labor de planificar tu viaje por carretera.

Comenzamos por los **VISORES** que pone a tu disposición la **IDE** de la **Diputación de Cáceres**. Son **Mapas Interactivos** en los que podrás activar y desactivar capas con **información actualizada**.

• CARRETERAS:

En este mapa podrás encontrar incidencias (obras, carreteras cortadas...), limitaciones de circulación (altura, peso, anchura...), vialidad invernal (hielo, nieve...), zonas de concentración de accidentes... incluso advertencias singulares como el paso de lince.



Carreteras de la Diputación de Cáceres



• MOVILIDAD:

En este mapa podrás encontrar desde la situación de las **estaciones de suministro** y los **puntos de recarga** hasta información sobre **transporte público**: interurbano y urbano.

Situación de las estaciones de ferrocarril, autobuses... Y si te mueves en **bicicleta**: zonas de estacionamiento y localización de carriles bici.

También todas las **incidencias** que se produzcan en la Red Provincial: obras, cortes...



Movilidad en la Provincia de Cáceres



• VISORES MUNICIPALES:

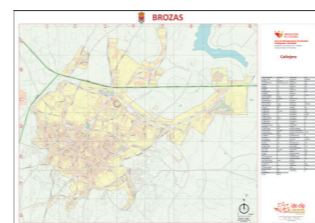
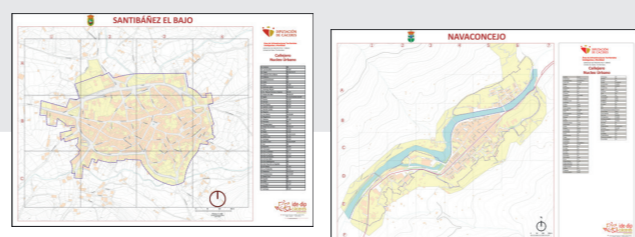
Encontrarás información detallada de cada municipio. Por ejemplo la situación del **ayuntamiento**, **instalaciones deportivas**, **centros culturales**, **centro sanitario** y **demás equipamientos municipales**.

También puedes localizar **recursos turísticos** de cada **localidad**: miradores, zonas de baño, lugares de interés ornitológico... Y equipamiento relacionado con la **movilidad**: aparcamientos, paradas de autobús, estaciones de servicio... Enlaza en el QR y busca la localidad sobre la que quieres consultar.




• CALLEJEROS:

Ponemos a tu disposición un amplio catálogo de **PLANOS CALLEJEROS** de municipios de la provincia de Cáceres. Si quieres consultarlos y descargarlos, accede mediante el QR y busca en el listado de localidades disponibles.



• ZONAS NATURALES DE BAÑO:

Un recurso de lo más refrescante. En este mapa interactivo podrás localizar las zonas naturales de baño de nuestra provincia. Además podrás conocer otros datos de interés: los **servicios** de los que dispone, si se realizan **controles sanitarios**, si hay zona de merendero, acceso adaptado para silla de ruedas...



Zonas naturales de baño de la provincia de Cáceres



• ASTROTURISMO:

Y si lo que quieres es dejar perder la vista en la inmensidad de un cielo nocturno de gran calidad, en este mapa tienes localizados muchos recursos astroturísticos de la provincia de Cáceres: **Observatorios astronómicos**, **miradores celestes** y una amplia red de **puntos de interés astroturístico**.

Son lugares que están especialmente recomendados para realizar actividades de astroturismo. Cuentan con información detallada como el nivel de brillo de cielo nocturno, si es un lugar de interés para la astrofotografía, si se pueden montar con facilidad telescopios, si dispone de aparcamientos cercanos, si es un lugar apto para contemplar el cielo a simple vista...

Todo esto y más en el enlace del código QR. ¿Te lo vas a perder?



Astroturismo en la Provincia de Cáceres



UNA PROVINCIA POR DESCUBRIR

Recorriendo la provincia de Cáceres puedes vivir planes inolvidables. La **Diputación de Cáceres** pone a tu disposición una página web en la que podrás encontrar la amplia oferta de destinos y actividades que están esperándote:

turismocaceres.org



Grandes **espacios naturales**, actividades para los amantes del turismo activo, una **gastronomía** llena de matices con productos de gran calidad, **eventos culturales**, **deportivos**... Todo esto y más te espera.

Recorre nuestra provincia y déjate sorprender. Lugares cargados de historia, tradición y... ¡muchavida!

• RECURSOS TURÍSTICOS:

Localiza en este mapa interactivo: **zonas de descanso** para hacer una parada en el camino, **miradores**, **merenderos**... Descubre **rutras** de todo tipo: vías verdes, cicloturísticas, temáticas, **carreteras paisajísticas**...

Y muchos más **recursos culturales**: Museos y Centros de Interpretación, lugares de interés arqueológico, monumentos...

Todo esto y más en el enlace del QR.



Recursos Turísticos en la Provincia de Cáceres



ESPACIOS UNESCO

Son un total de **cinco espacios** los que cuentan con este prestigioso reconocimiento en la provincia de Cáceres.



Dos de ellos son **espacios naturales**:

- Reserva de la Biosfera de Monfragüe
- Reserva de la Biosfera Transfronteriza Tajo-Tejo Internacional



Otros dos cuentan con la declaración de **Patrimonio de la Humanidad**:

- La ciudad de Cáceres
- El Real Monasterio de Santa María de Guadalupe



Y por último, un **Geoparque**:


- Geoparque Mundial de la UNESCO Villuercas-Ibores-Jara



AGENDA CULTURAL

La **programación cultural** de la provincia de Cáceres te ofrece un amplio abanico de posibilidades: música, teatro, exposiciones, talleres, festivales...

Si quieres sumergirte en la cultura popular de la provincia, puedes hacerlo a través de las múltiples celebraciones que tienen lugar en nuestras localidades. El **Otoño Mágico del Valle del Ambroz** y la **Semana Santa de Cáceres** cuentan con el reconocimiento de **Fiestas de Interés Turístico Nacional**.



La **Semana Santa de Plasencia**, **Los Escobazos** de Jarandilla de la Vera, **Las Carantoñas** de Acehúche, **Jarramplas** de Piornal y **El Cerezo en Flor** del Valle del Jerte son **Fiestas de Interés Turístico Nacional**.



Y hay muchas más, 26 de ellas consideradas **Fiestas de Interés Turístico Regional**.

¿QUIERES SABER MÁS?

En el Área de Reto Demográfico, Desarrollo Sostenible, Juventud y Turismo de la Diputación de Cáceres se editan **folletos** y **material turístico**. Un amplio catálogo de guías y mapas que puedes descargar y consultar cuando quieras.

- Guía y mapa de la Provincia de Cáceres
- Guías y mapas comarcales
- Guía de Cultura y Patrimonio
- Guía de Naturaleza
- Guía de Gastronomía
- Guía del Agua
- Plano de la ciudad de Cáceres
- Guía de Conjuntos Históricos
- Folletos de la Red de Centros de Interpretación
- Guía de Astroturismo
- Rutas Históricas Transfronterizas

Todo esto y mucho más te espera en nuestro gestor documental...



PROVINCIA de CÁCERES

MAPA DE CARRETERAS

2025

Escala 1:400.000



DIPUTACIÓN DE CÁCERES

@DiputacionCC

@diputacion_caceres

@DiputacionDeCaceres

@DiputaciondeCaceres1

Plaza Santa María, Cáceres, 10003

+34 927 25 55 00

dip-caceres.es

ciudadania@dip-caceres.es

DIPUTACIÓN DE CÁCERES

